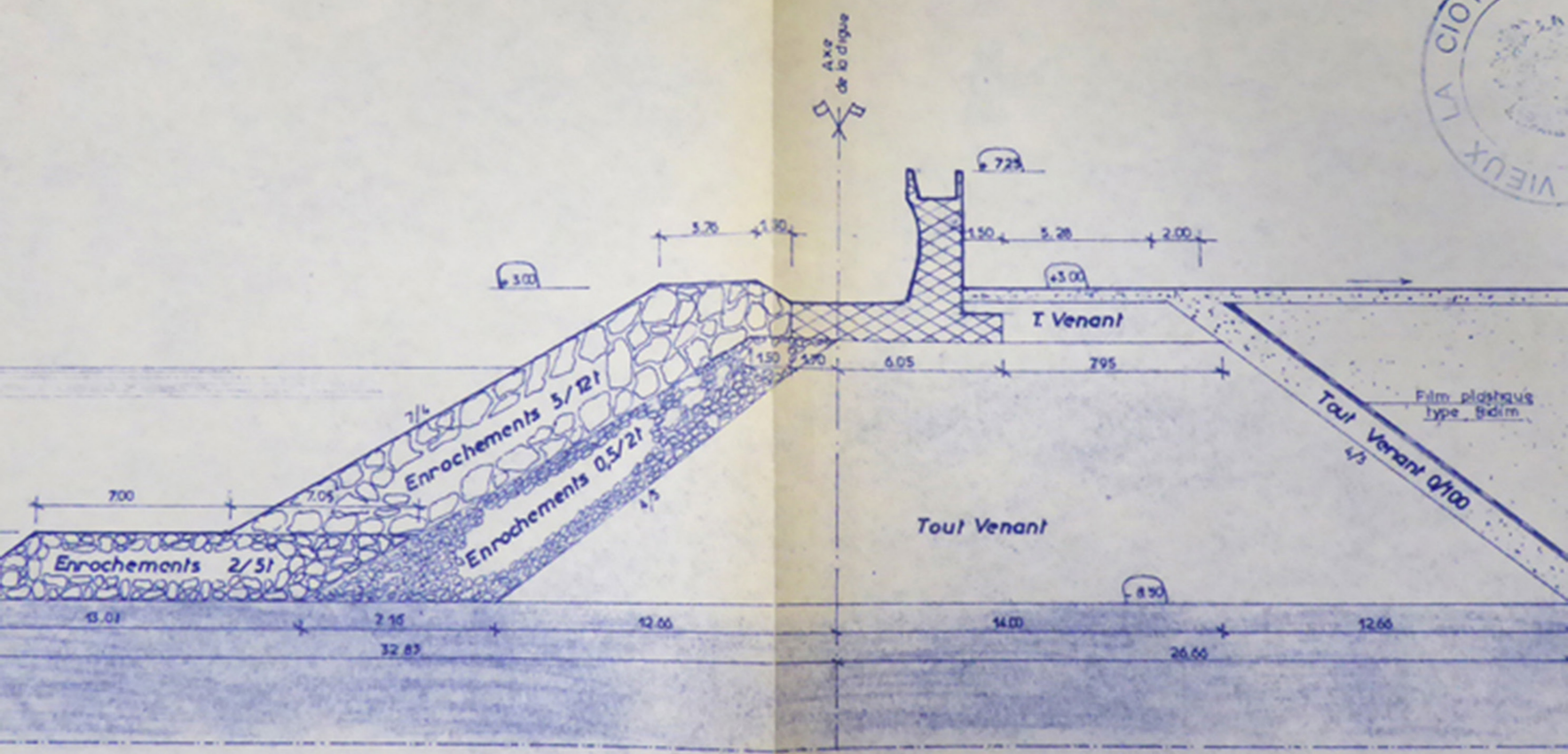


Digue Principale

Coupe Type du PM

le 4 Mars 1976



Plaza de Oran año de 1738
Plano y Perfil para la Intelligencia del Estado
en que se halla la Obra del Muelle que el M. ha
mandado Construyr en el Puerto de esta Plaza.

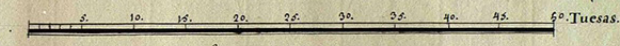
- A. Muelle Proyectoado
- B.C. Plano y Perfil de lo Executado
- D. Canal por donde se dirigen las Piedras sacando de la Cantera a la Obra
- E. Hierros puestas sobre la Obra para facilitar mayor Extension a la precipitacion de la Piedra
- F. La Cantera
- G. Anden Proyectoado
- H. Almacen de la Pasa
- I. Casas y Almacenes pertenecientes al Rey
- K. Adoca del Arroyo

Oran 16 de Febrero de 1738

Fue dirigido por Mac-Luan
con Carta de la misma fecha
que se halla en el legajo de las
obras de Oran correspondiente
a este año.

Don Juan de
Mac-Luan

Escala del Plano



Escala del Perfil



PERFIL

SOBRE

LA LINEA 544

© Ministerio de Cultura, Archivos Estatales




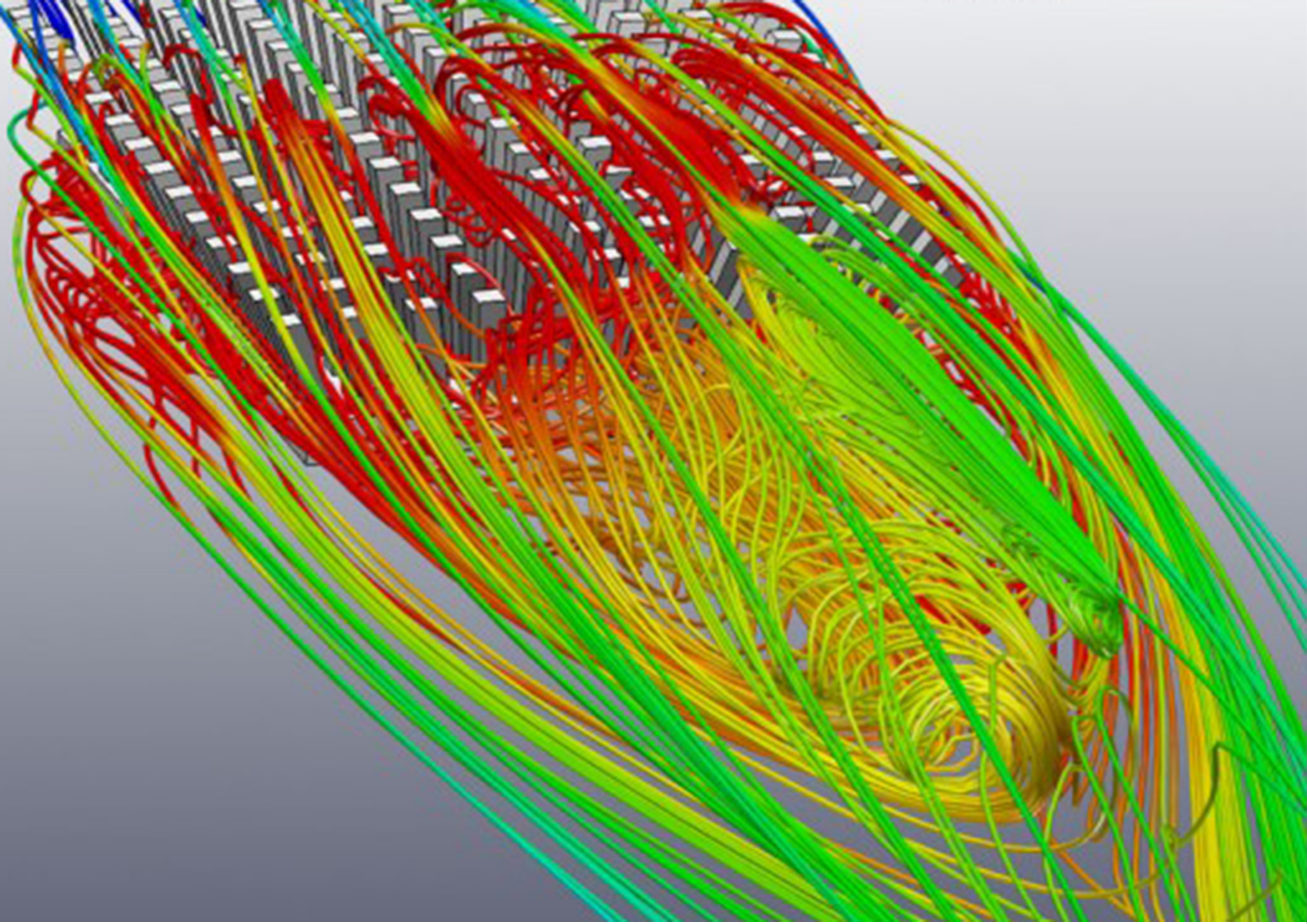
INONDATIONS
DE DOL-DE-BRETAGNE
Rupture de la Digue de la Bruyère




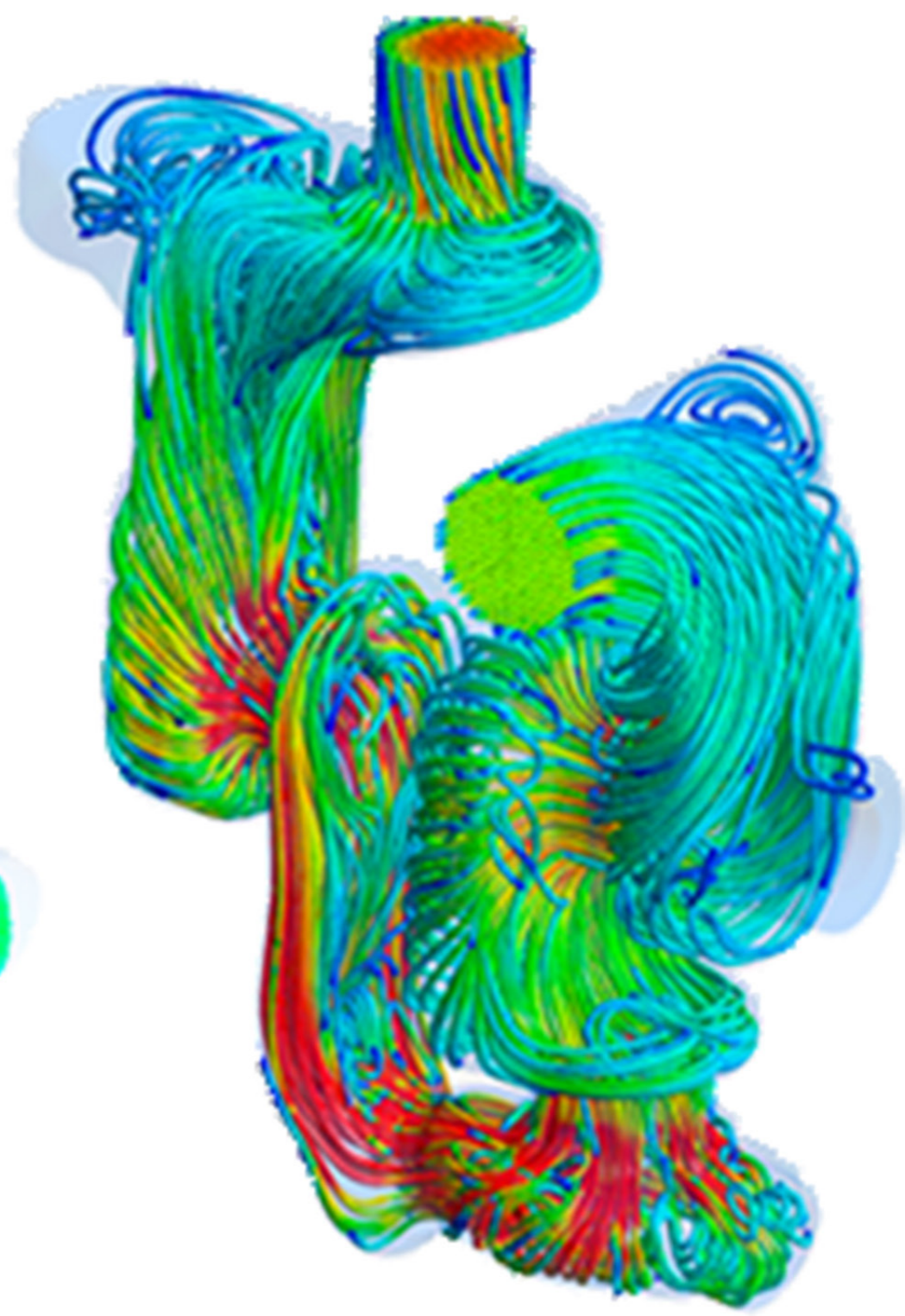

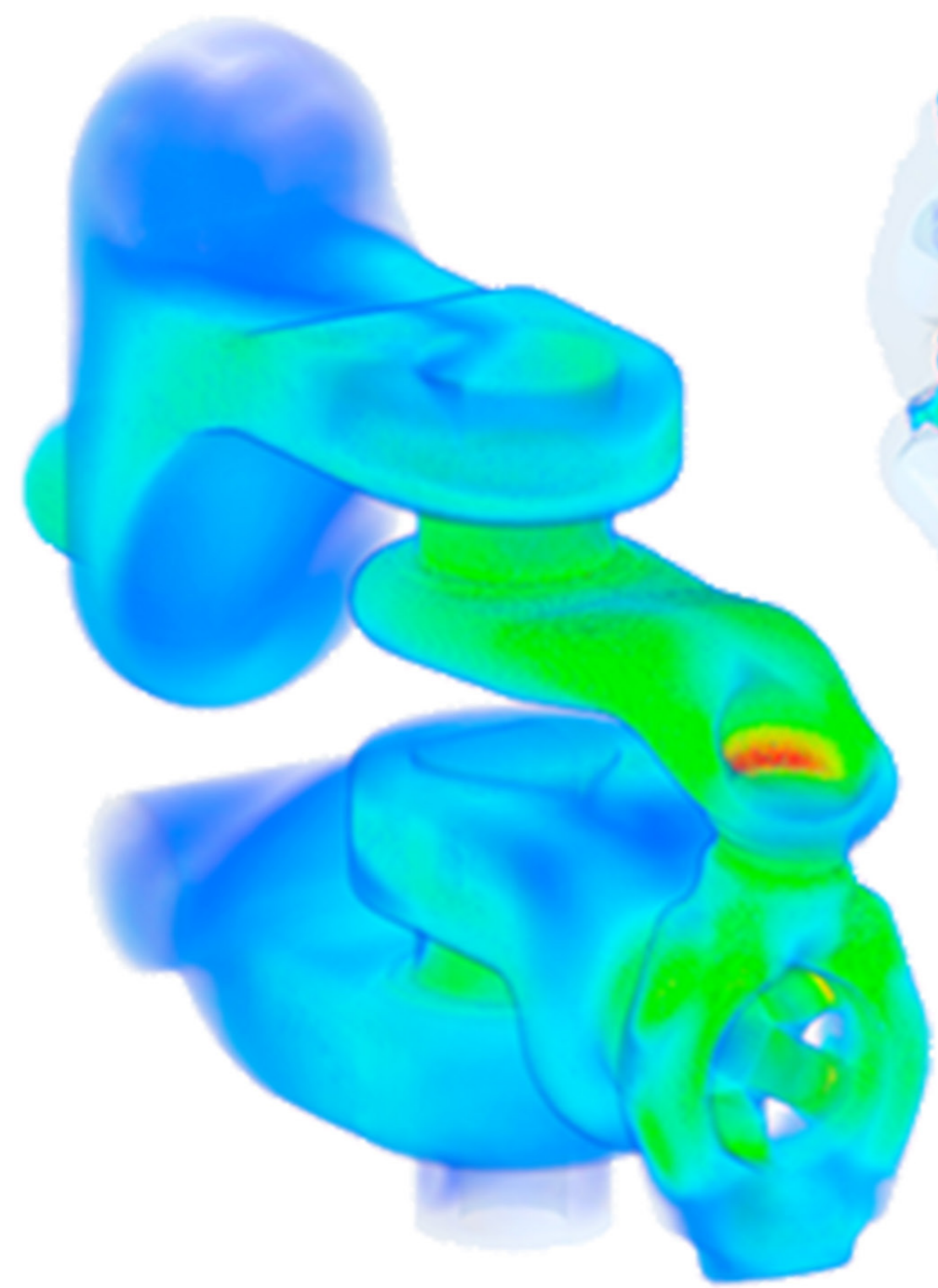


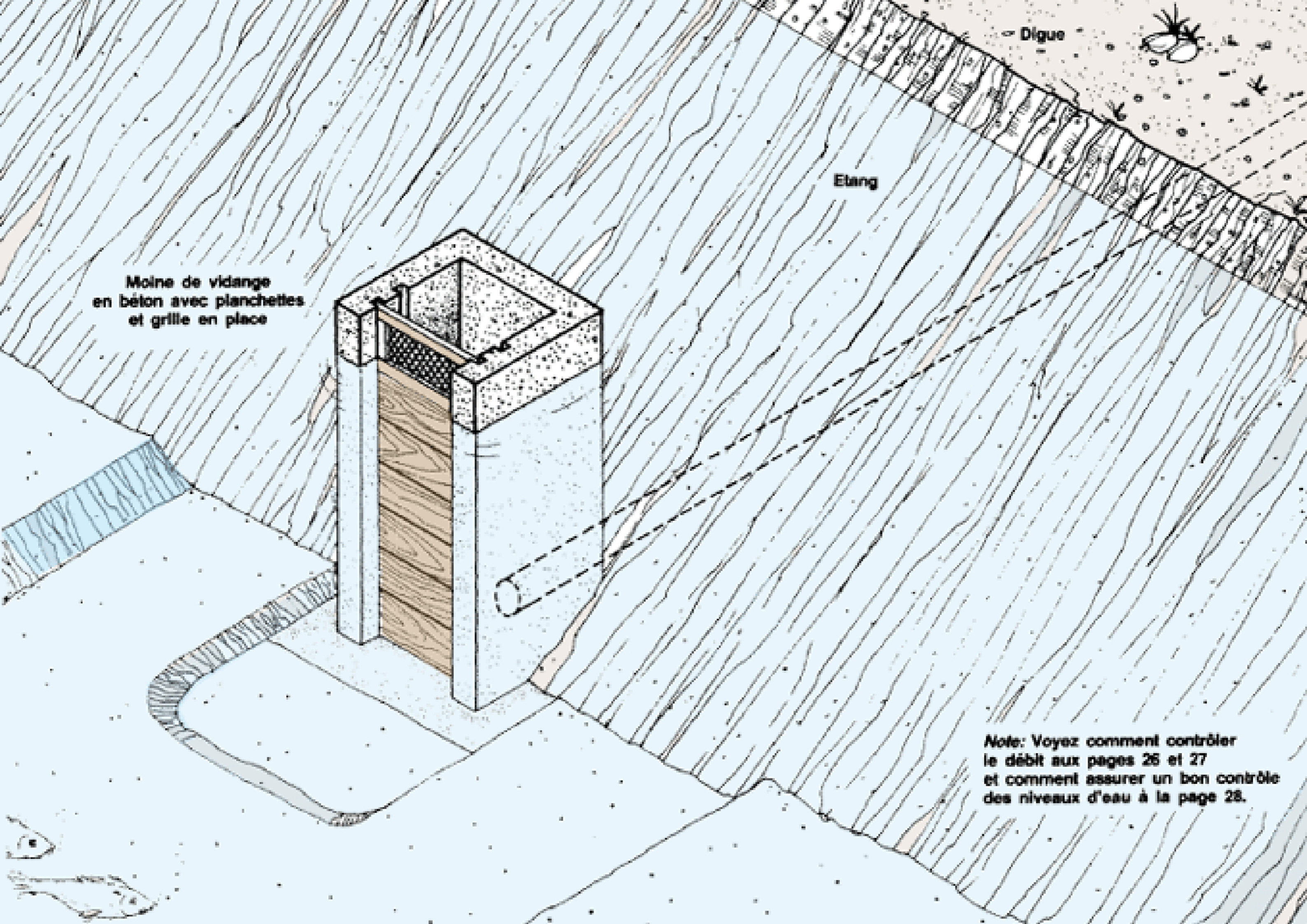












Digue

Etang

Moine de vidange
en béton avec planchettes
et grille en place

Note: Voyez comment contrôler
le débit aux pages 26 et 27
et comment assurer un bon contrôle
des niveaux d'eau à la page 28.

